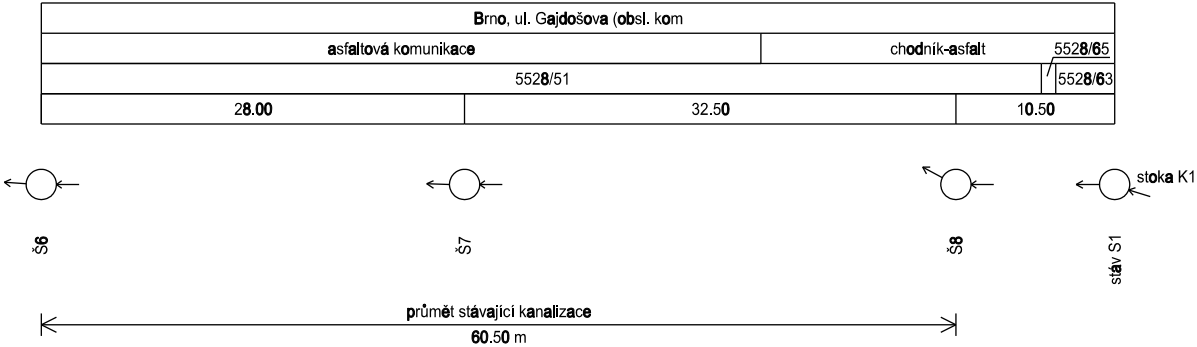


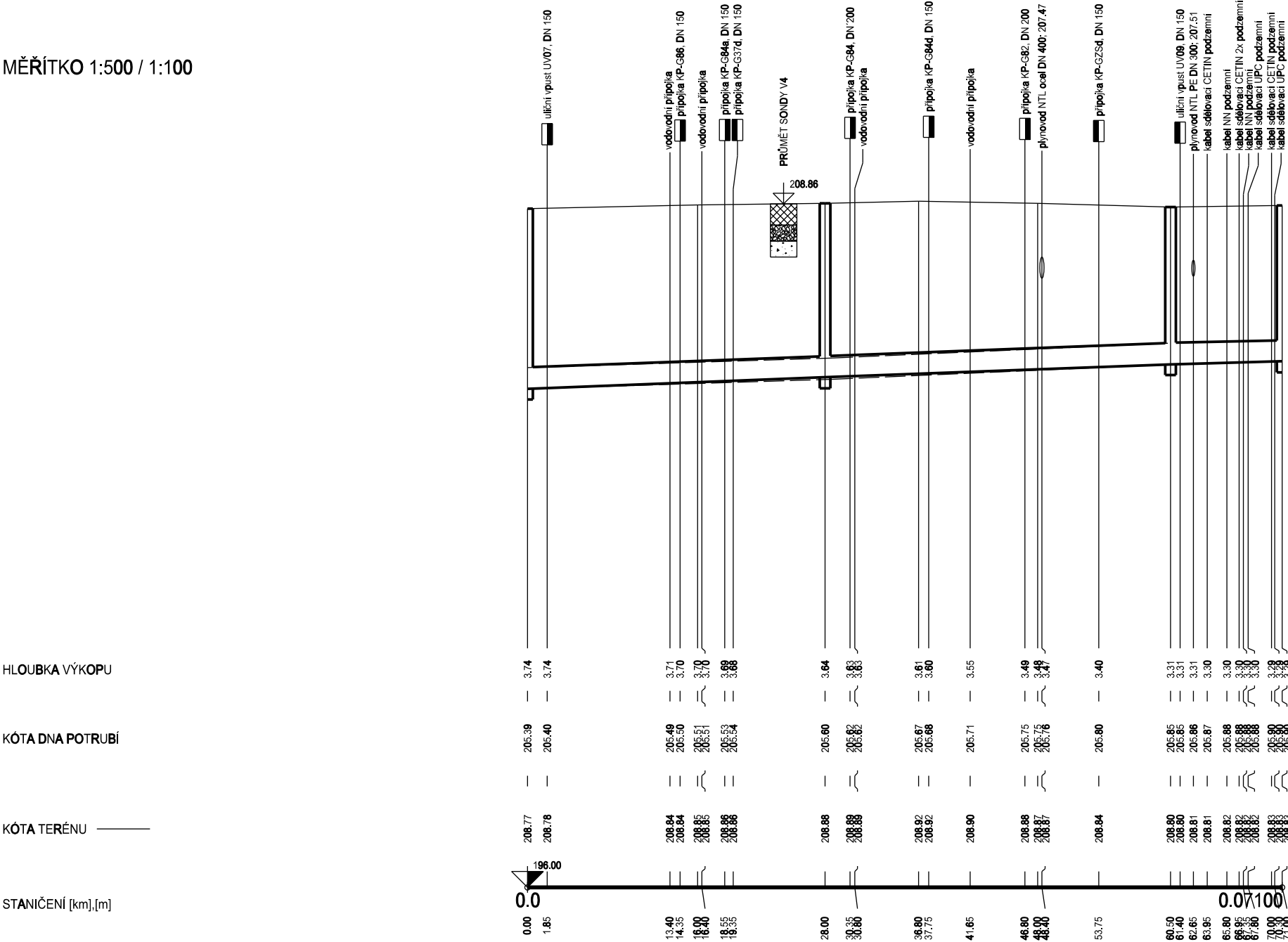
ÚZEMÍ
POVRCH ÚZEMÍ
PARCELY
VZDÁLENOST ŠACHET

NÁZVY ŠACHET



Podélný profil - stoka "Gajdošova (obsl. kom.) - 2. část"

MĚŘÍTKO 1:500 / 1:100



HLOUBKA VÝKOPU

KÓTA DNA POTRUBÍ

KÓTA TERÉNU

STANIČENÍ [km],[m]

SKLON [‰] - DÉLKA [m]
DN [mm] - MATERIÁL - DÉLKA [m]
KAPACITA [l/s] - RYCHLOST [m/s] (dle: Pavlovsky)
NÁVRHOVÝ PRŮTOK [l/s] - RYCHLOST [m/s]

7.60 - 60.50	4.76 - 10.50
400 - KT - 71.00	
170.66 - 1.36	135.06 - 1.07
10.00 - 0.74	10.00 - 0.63

LEGENDA:


- ASFALT - antropogenní navážka
- MAKADAM, BETON - antropogenní navážka
- JÍLOVITO-PÍŠČITÁ, PÍŠČITÁ HLÍNA (HNĚDÁ) - antropogenní navážka

POZN.:

- NIVELETA/KÓTA UPRAVENÉHO TERÉNU JE PŘÍBLIŽNĚ SHODNÁ SE STÁVAJÍCÍM TERÉNEM.

SOURADNICOVÝ SYSTÉM: JTSK (Jednotná Trigonometrická Síť Katastrální), VÝŠKOVÝ SYSTÉM B.p.v. (Balt po vyrovnání).

-	-	-
Revize	Popis revize	Datum revize

	AQUA PROCON s.r.o. Projektová a inženýrská společnost Palackého tř. 12, 612 00 Brno tel.: +420 541 426 011 E-mail: info@aquaprocon.cz www.aquaprocon.cz
Vedoucí projektu	Ing. Petr Baránek
Vedoucí dílčího projektu	
Zodpovědný projektant	Bc. Štěpán Vlach
Vypracoval	Bc. Štěpán Vlach
Kontroloval	Ing. Vlastislav Kolečkář

Investor	Statutární město Brno, Dominikánské nám. 196/1, 602 00 Brno
Objednatel	Statutární město Brno, Dominikánské nám. 196/1, 602 00 Brno

Formát	3A4	Měřítko	1:500/100	Stupeň	DSP,DPS	Datum	01/2021	Zakázkové číslo	1533819-16
--------	-----	---------	-----------	--------	---------	-------	---------	-----------------	------------

Projekt	BRNO, GAJDOŠOVA, OBSLUŽNÁ KOMUNIKACE - REKONSTRUKCE KANALIZACE A VODOVODU D - Dokumentace stavebních objektů D.1 - SO 310 Kanalizace D.1.4 - Podélné profily		
Príloha	PODÉLNÝ PROFIL - STOKA GAJDOŠOVA (OBSL. KOM.) - 2. ČÁST		
Souprava			
Číslo přílohy			Revize
D.1.4.2			0